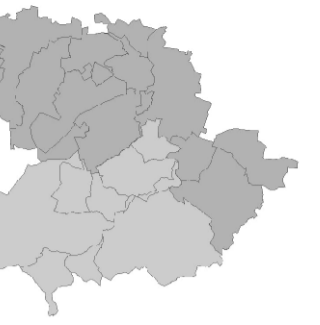




FFH-VORPRÜFUNG VERWALTUNGSGEMEINSCHAFT DOHNA-MÜGLITZTAL





LEGENDE

Schutzgebiete Natura 2000

-  Europäisches Vogelschutzgebiet (SPA, Stand 10/2006, Aktualisierung 12/2009)
-  Fauna-Flora-Habitat-Gebiet (FFH, Stand 09/2003, letzte Aktualisierung 05/2012)

Quelle: Darstellung auf der Grundlage von Daten des Sächsischen Landesamtes für Umwelt, Landwirtschaft und Geologie

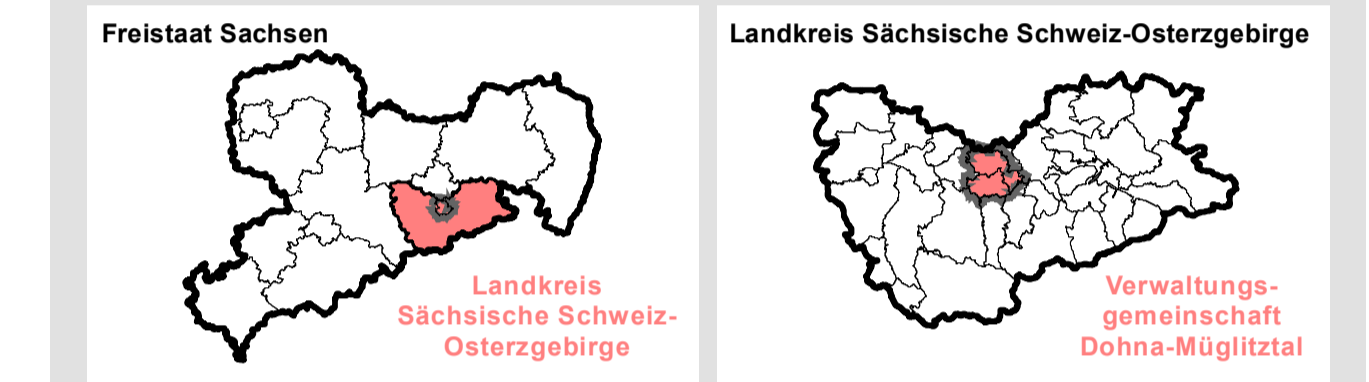
Sonstiges

-  Verwaltungsgemeinschaft Dohna-Müglitztal
-  Gemeindegrenze

Quelle: © Geodaten Sachsen, 2015, Datenlizenz Deutschland – Namensnennung – Version 2.0
Lizenztext: <https://www.govdata.de/dl-de/by-2-0>
Datensatz: http://geodownload.sachsen.de/inspire/au_atom/Dataset_sn_au_shape.xml

Landkreis: Sächsische Schweiz-Osterzgebirge
Gemeinde: Verwaltungsgemeinschaft Dohna-Müglitztal
Lagebezug: ETRS 1989 UTM Zone 33N
Höhenbezug:

Geobasisdaten:
DTK10 © Staatsbetrieb Geobasisinformation und Vermessung Sachsen 2019 (Blattschnitte innerhalb der Verwaltungsgrenze) und
DTK10 © Staatsbetrieb Geobasisinformation und Vermessung Sachsen 2014 (Blattschnitte außerhalb der Verwaltungsgrenze)



Übersichtskarte: Räumlicher Geltungsbereich 1:85.000

Verwaltungsgemeinschaft Dohna-Müglitztal

 **Stadt Dohna**
Am Markt 11
01809 Dohna

Gemeinde Müglitztal
OT Weenstein
Schulstr. 18
01809 Müglitztal

Fortschreibung FNP und LP Dohna-Müglitztal – FFH-Vorprüfung
3. ENTWURF **1:25.000**
Gebietskulisse für FFH-Verträglichkeitsvorprüfung

Fassung: 25.08.2021
Bearbeiter: JPE
Zeichner: VRP

GICON Großmann Ingenieur Consult GmbH
Stammsitz Dresden
Tiergartenstraße 48
01219 Dresden
Tel.: +49 351 47878-0 Fax: -78
eMail: info@gicon.de

